









Merkkien selitykset

-  Suunnittelalueen raja
-  Vesistöalue
-  Tulva-alue (rajaus vuoden 1966 tulvan mukaan)
-  Suunnitelu polku
-  Suunnitelu korttelikorko
-  Suunnitelu katukorko
-  Suunnitelu uusi oja, hulevesiallas



Suunnitelmaan ei ole tehty nähtävilläolon jälkeen tarkistuksia. Suunnitelman 1A-versiosta löytyy viimeisimmät tarkistukset.

Lahelapellon yleissuunnitelma, maankäytön vaihtoehto 2 B
 Katujen yleissuunnitelmapaketti 1:4000
 15.1.2024

